

計画平面図(1工区) S=1/1000

工事概要:

施工延長 L=377.0m (=1工区 163.6m+2工区 80.1m+3工区 133.3m)

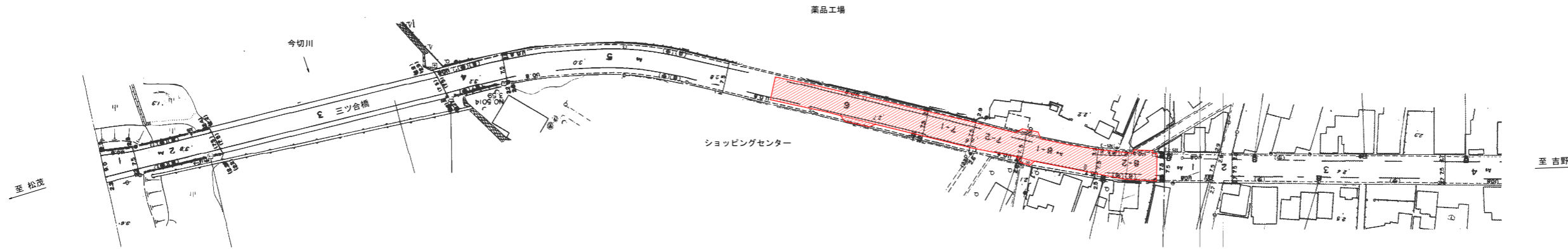
外側線 L=690m

中央線(実線) L=240m

中央線(破線) L=97m



R2徳土 松茂吉野線他 北・高房他 区画線工事
1工区 施工延長 L=163.6m



箇所別数量集計表

工種	規格	単位	1工区	2工区	3工区	合計	摘要
			北島町高房	北島町鯛浜他	徳島市論田町		
溶融式区画線	白:実線W=15cm	m	270	155	263	688	外側線
	白:破線W=15cm	m	15	15	67	97	中央線(破)
	白:実線W=15cm	m		71		71	中央線(実・白)
	黄:実線W=15cm	m	140	30		170	中央線(実・黄)
	白:破線W=30cm	m			13	13	ドットライン
	白:破線W=45cm	m	14			14	ハスレーン
	白:ゼブラW=45cm	m	10	6		16	停止線
	白:ゼブラW=45cm	m	35	51		86	横断歩道
	白:ゼブラW=15cm	m	67			67	ゼブラ
	白:ゼブラW=45cm	m	59			59	ゼブラ
	白:実線W=15cm	m		37		37	自転車横断帯
	白:矢印・記号・文字 15cm換算	m			172	172	減速帯 (15cm)86m×2
	白:矢印・記号・文字 15cm換算	m		31		31	進行方向
	白:矢印・記号・文字 15cm換算	m	22		16	38	進行方向予告
	黄:矢印・記号・文字 15cm換算	m		19		19	最高速度50
	白:実線	個		2		2	自転車マーク

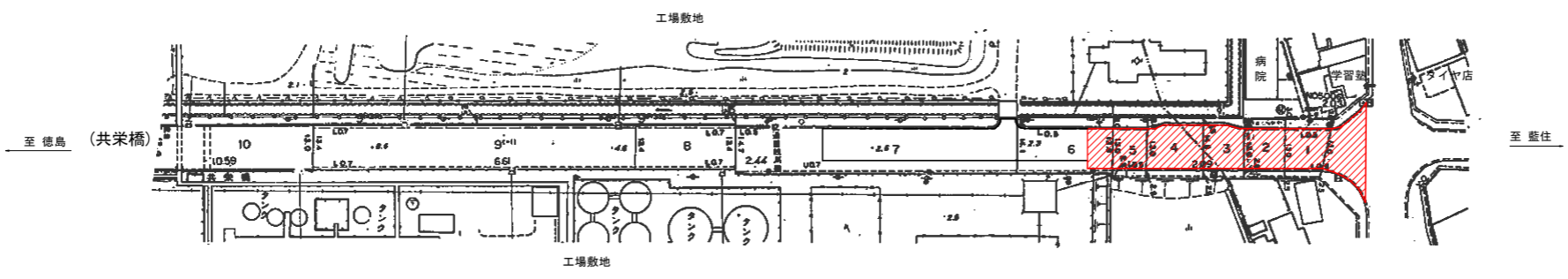
実施設計図面

工事名	R2徳土 松茂吉野線他 北・高房他 区画線工事		
路線名等	松茂吉野線他		
工事箇所	板野郡北島町高房他		
図面名	計画平面図(1工区)		
縮尺	S=1/1000	図面番号	1 / 3
会社名			
事業者名	徳島県東部県土整備局<徳島>		

計画平面図(2工区) S=1/1000



R2徳土 松茂吉野線他 北・高房他 区画線工事
2工区 施工延長 L=80.1m



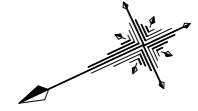
箇所別数量集計表

工種	規格	単位	1工区	2工区	3工区	合計	摘要
			北島町高房	北島町鯛浜他	徳島市論田町		
溶融式区画線	白：実線W=15cm	m	270	155	263	688	外側線
	白：破線W=15cm	m	15	15	67	97	中央線(破)
	白：実線W=15cm	m		71		71	中央線(実・白)
	黄：実線W=15cm	m	140	30		170	中央線(実・黄)
	白：破線W=30cm	m			13	13	ドットライン
	白：破線W=45cm	m	14			14	ハスレーン
	白：ゼブラW=45cm	m	10	6		16	停止線
	白：ゼブラW=15cm	m	35	51		86	横断歩道
	白：ゼブラW=45cm	m	67			67	ゼブラ
	白：実線W=15cm	m	59			59	ゼブラ
	白：実線W=15cm	m		37		37	自転車横断帯
	白：矢印・記号・文字 15cm換算	m			172	172	減速帯 (15cm) 86m × 2
	白：矢印・記号・文字 15cm換算	m		31		31	進行方向
	白：矢印・記号・文字 15cm換算	m	22		16	38	進行方向予告
	黄：矢印・記号・文字 15cm換算	m		19		19	最高速度50
	白：実線	個		2		2	自転車マーク

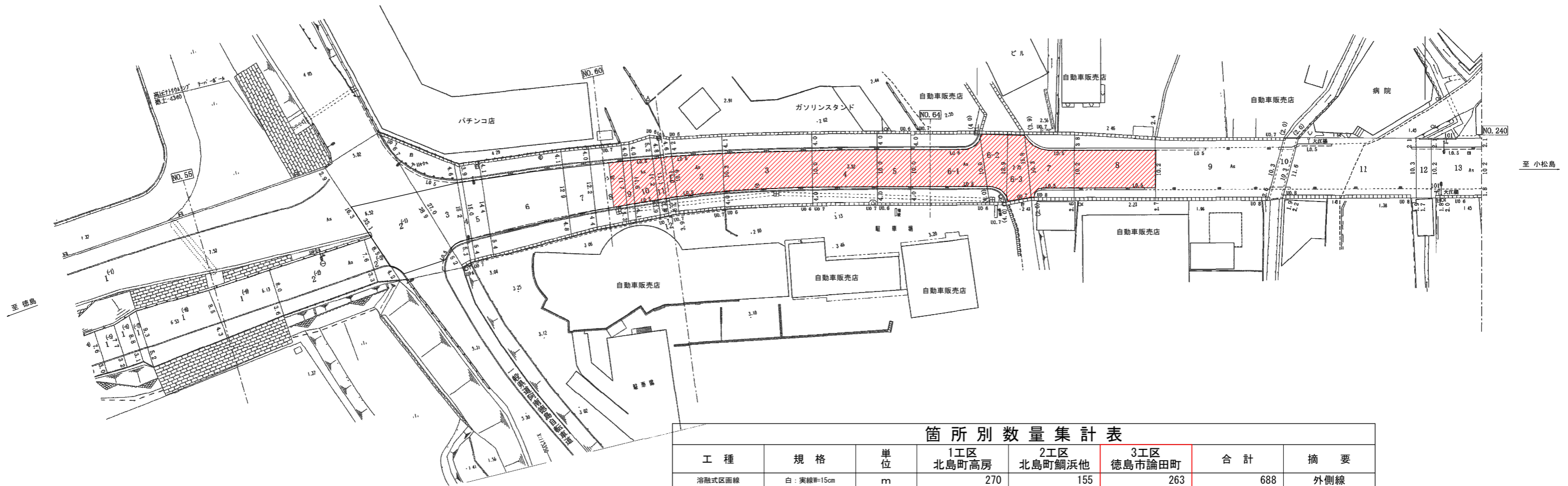
実施設計図面

工事名	R2徳土 松茂吉野線他 北・高房他 区画線工事		
路線名等	松茂吉野線他		
工事箇所	板野郡北島町高房他		
図面名	計画平面図(2工区)		
縮尺	S=1/1000	図面番号	2 / 3
会社名			
事業者名	徳島県東部県土整備局<徳島>		

計画平面図(3工区) S=1/500



R2徳土 松茂吉野線他 北・高房他 区画線工事
3工区 施工延長 L=133.3m



箇所別数量集計表

工種	規格	単位	箇所別			合計	摘要
			1工区 北島町高房	2工区 北島町鯛浜他	3工区 徳島市論田町		
溶融式区画線	白：実線W=15cm	m	270	155	263	688	外側線
	白：破線W=15cm	m	15	15	67	97	中央線(破)
	白：実線W=15cm	m		71		71	中央線(実・白)
	黄：実線W=15cm	m	140	30		170	中央線(実・黄)
	白：破線W=30cm	m			13	13	ドットライン
	白：破線W=45cm	m	14			14	ハスレーン
	白：ゼブラW=45cm	m	10	6		16	停止線
	白：ゼブラW=15cm	m	35	51		86	横断歩道
	白：ゼブラW=45cm	m	67			67	ゼブラ
	白：ゼブラW=15cm	m	59			59	ゼブラ
	白：実線W=15cm	m		37		37	自転車横断帯
	白：矢印・記号・文字 15cm換算	m			172	172	減速帯 (15cm)86m×2
	白：矢印・記号・文字 15cm換算	m		31		31	進行方向
	白：矢印・記号・文字 15cm換算	m	22		16	38	進行方向予告
	黄：矢印・記号・文字 15cm換算	m		19		19	最高速度50
	白：実線	個		2		2	自転車マーク

実施設計図面

工事名	R2徳土 松茂吉野線他 北・高房他 区画線工事		
路線名等	松茂吉野線他		
工事箇所	板野郡北島町高房他		
図面名	計画平面図(3工区)		
縮尺	S=1/500	図面番号	3 / 3
会社名			
事業者名	徳島県東部県土整備局<徳島>		